



UAB „PLENTPROJEKTAS”

**STATYTOJAS
(UŽSAKOVAS)**

VĮ LIETUVOS AUTOMOBILIŲ KELIŲ DIREKCIJA

**KOMPLEKSO
PAVADINIMAS**

**VIADUKO IR TILTO ESANČIŲ VALSTYBINĖS REIKŠMĖS
KELIUOSE (VIADUKAS KELYJE NR. 1907, TILTO PER NEMUNĖLĮ
KELYJE NR. 123) TECHNINIŲ DARBO PROJEKTŲ PARENGIMAS
IR PROJEKTŲ VYKDYMO PRIEŽIŪRA**

**PROJEKTO
PAVADINIMAS**

**VALSTYBINĖS REIKŠMĖS MAGISTRALINIO KELIO A1 VILNIUS–
KAUNAS–KLAIPĖDA 144,72 KM DVIEJŲ LYGIŲ SANKRYŽOS
VIADUKO KAPITALINIO REMONTO TECHNINIS DARBO
PROJEKTAS**

STADIJA

TECHNINIS DARBO PROJEKTAS

STATYBOS RŪŠIS

KAPITALINIS REMONTAS

**STATINIO
KATEGORIJA**

YPATINGASIS

PROJEKTO DALIS

INŽINERINIAI GEODEZINIAI TYRINĖJIMAI

TOMAS

I


KOMPLEKSO NR.

0495

LAIDA

0

Pareigos	Kvalifikacijos atestato Nr.	V. Pavardė	Parašas
----------	--------------------------------	------------	---------



VILNIUS, 2023

UAB „Plentprojektas“, Gedimino pr. 41-1, LT-01109 Vilnius, tel. (8 5) 2791584, faksas: (8 5) 2127941, el. paštas bendras@plentprojektas.lt, www.plentprojektas.lt, įmonės kodas 300715445, PVM mokėtojo kodas LT 100003497018, atsiskaitomoji sąskaita Nr. LT657044060005969860



TOPOGRAFINĖ NUOTRAUKA M 1:500

ADRESAS: **Baukiai, Raseinių r.**

Direktorius

[Redacted signature]

Geodezininkas

[Redacted signature]

ELEKTRĖNAI
2021

UAB „Inžinerijos centras“
Elektrėnai, Draugystės g. 20
Įmonės kodas 303172990


Tel. +370 604 44692
El. paštas: info@inzinerijoscentras.lt
Internete: www.inzinerijoscentras.lt

AB „DnB NORD“ bankas
A/s LT294010051002049290

PRIEDAS Nr.1

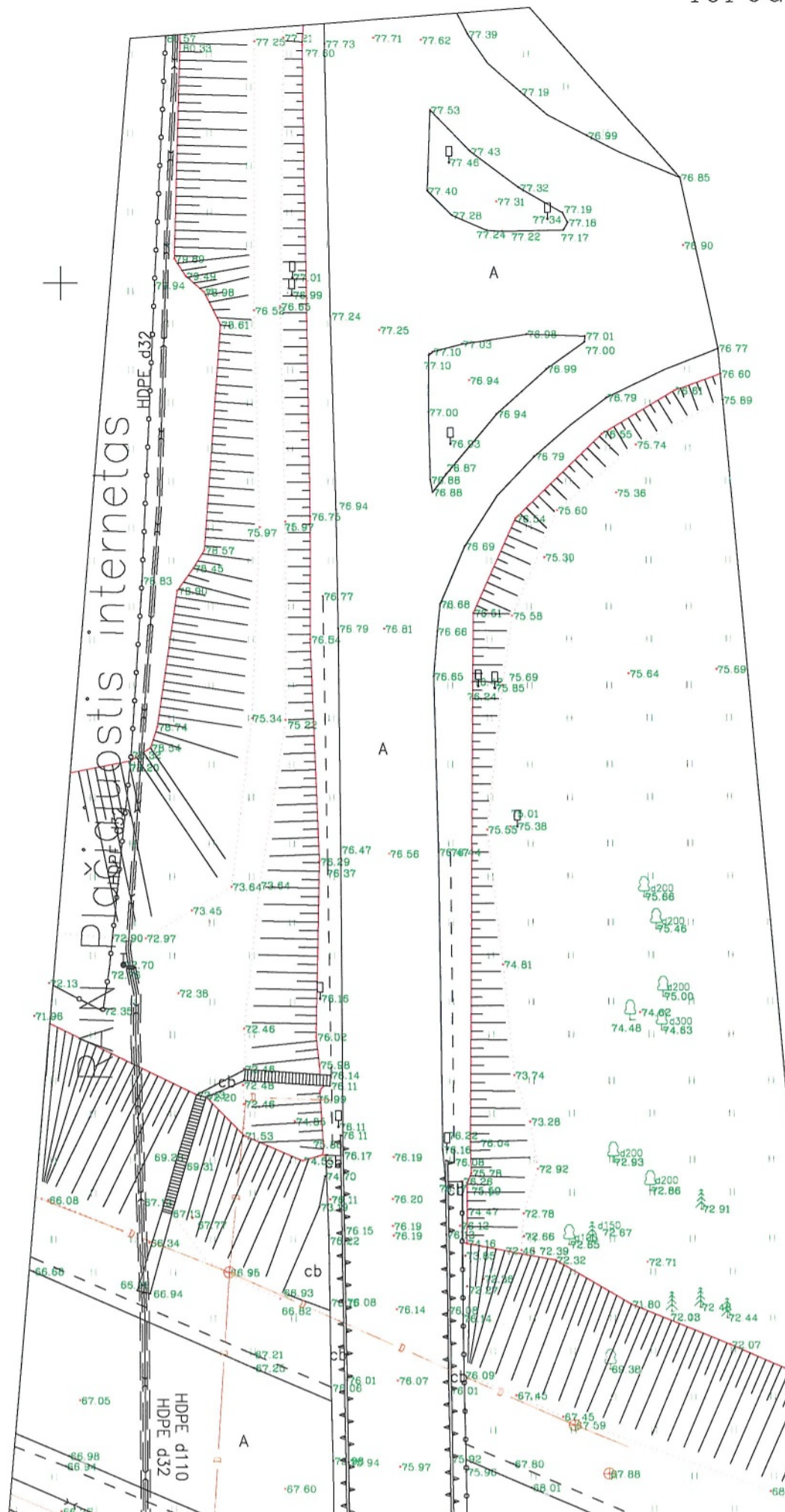
REPERIŲ ŽINIARAŠTIS

Eil.Nr	Reperio altitudė, m	Reperio koordinatės		Pk+	Kelio pusė	Atstumas nuo ašies, m	Reperio rūšis
		X;Y					
1	75.01,	6122551.77;469089.46			Dešinė		Pls reperis



TOPOGRAFINĖ NUOTRAUKA M 1:500

Geodezinių darbų teritorijos
išsidėstymo schema



469150
6122600

469150
6122550



Stambaus mastelio topografinių planų derinimo su inžinerinius tinklus eksploatuojančiomis organizacijomis viešojoje elektroninėje paslaugoje (TOPD) topografinio plano teritorijai suteiktas numeris ir data.

Data

Suteiktas unikalus Nr.

2021-03-30

72: 21: 106

UAB INŽINERIJOS CENTRAS
GEODEZIJA ARCHITEKTŪRA PROJEKAVIMAS

UAB "Inžinerijos centras"
www.inzinerijoscentras.lt
info@inzinerijoscentras.lt
+370 604 44692

TOPOGRAFINĖ NUOTRAUKA M 1:500
ADRESAS: Baukiai, Raseinių r.
Sav.

KOORDINAČIŲ SISTEMA LKS-1994

AUKŠČIŲ SISTEMA: LAS07

Užsakovas: UAB „Plentprojekta“

DIREKTORIUS

BRAIŽYTOJAS

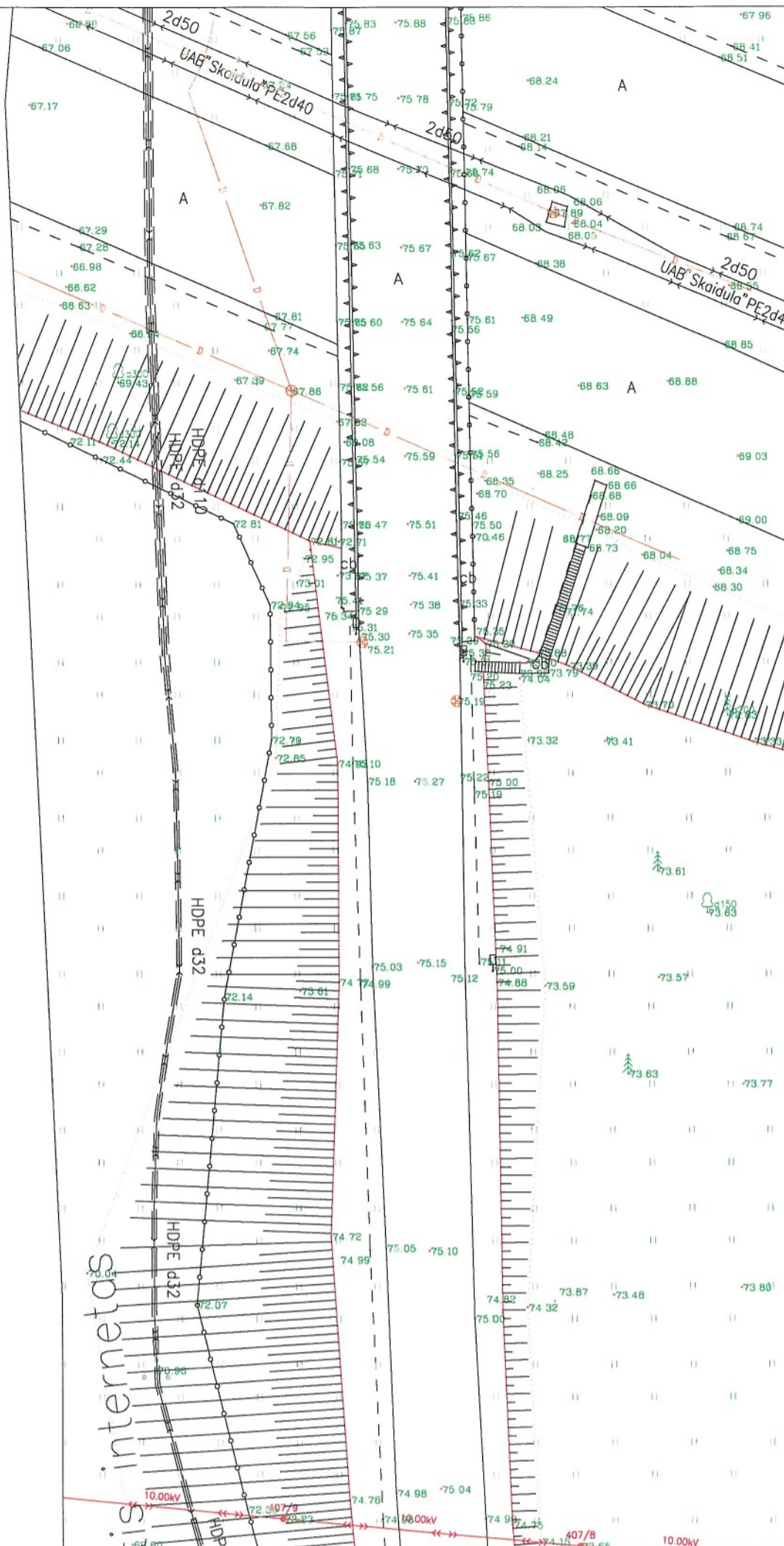
Lapų skaičius

3

Lapo Nr.	
----------	--

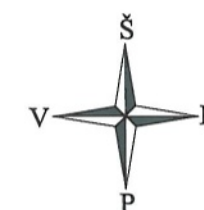
1

Inžinerijos
centras
Ltd.



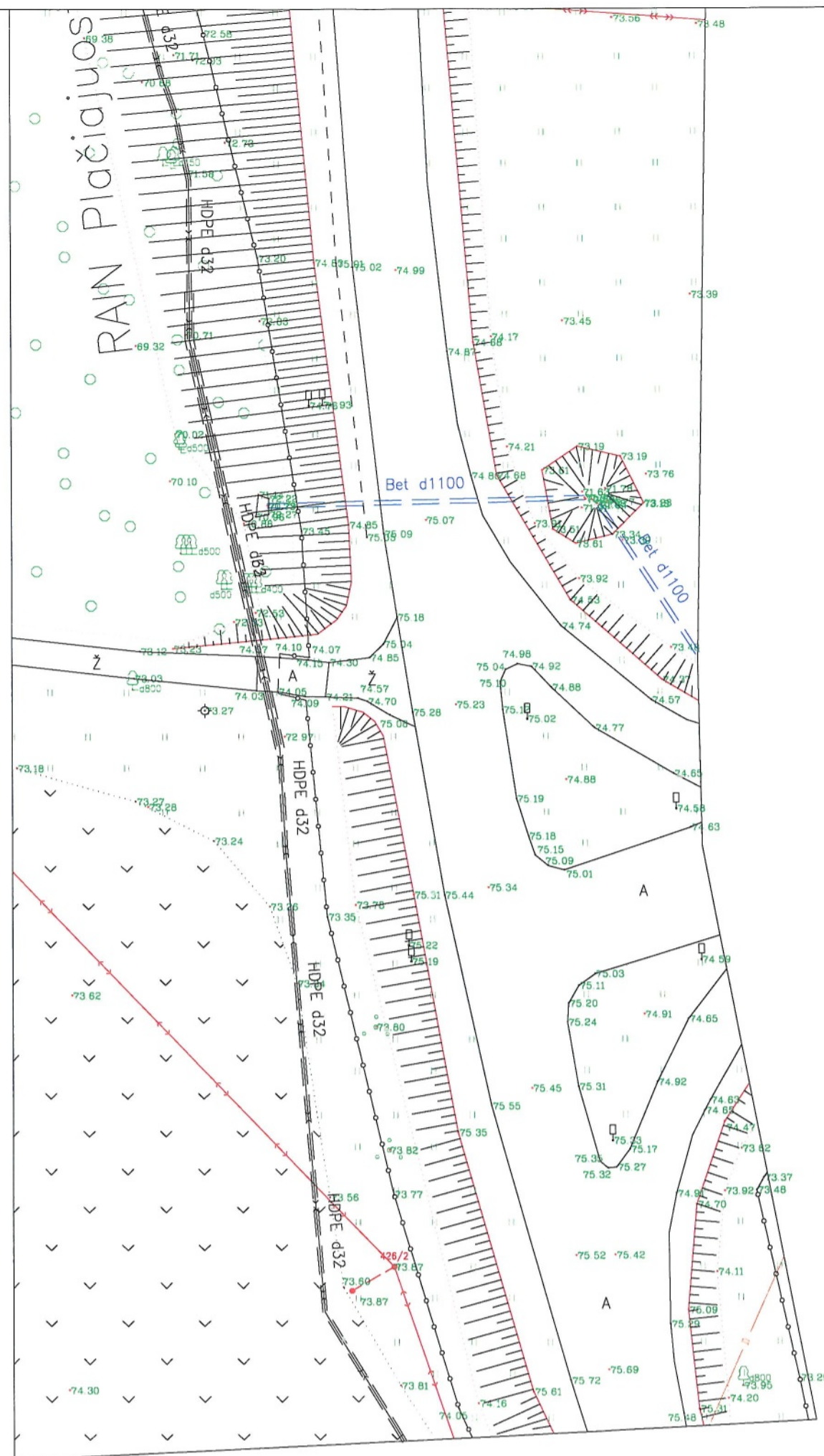
469150
6122450

469150
6122400



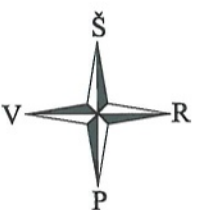
 UAB INŽINERIJOS CENTRAS GEODEZIJA ARCHITEKTŪRA PROJEKAVIMAS		UAB "Inžinerijos centras" www.inzinerijoscentras.lt info@inzinerijoscentras.lt +370 604 44692		TOPOGRAFINĖ NUOTRAUKA M 1:500 ADRESAS: Baukiai, Raseinių r. Sav.	
KOORDINACIŲ SISTEMA LKS-1994		AUKSCIŲ SISTEMA: LAS07		Užsakovas: UAB „Pientprojektas“	
DIREKTORIUS					
BRAIŽYTOJAS					
	Lapų skaičius	3	Lapo Nr.	2	








469150
6122300

469150
6122250



 UAB INŽINERIJOS CENTRAS GEODEZIJA ARCHITEKTŪRA PROJEKTAIVIMAS		UAB "Inžinerijos centras" www.inzinerijoscentras.lt info@inzinerijoscentras.lt +370 604 44692		TOPOGRAFINĖ NUOTRAUKA M 1:500 ADRESAS: Baukiai, Raseinių r. Sav.	
KOORDINACIŲ SISTEMA LKS-1994		AUKŠČIŲ SISTEMA: LAS07		Užsakovas: UAB „Pientprojektas“	
DIREKTORIUS					
BRAIŽYTOJAS					
	Lapų skaičius	3	Lapo Nr.	3	

Inžinerijos
centras
Ltd.